



Sollom
Empreendimentos
Imobiliários

Loteamento Michelle I

Mar - 2010

IMAGEM – Google Earth

LOCAL DO TERRENO

Área Terreno : 4,0 hectares

Localização : Buíque-PE

Projeto : Loteamento

Data do Registro : 16 / 04 / 2010

Número do Registro : 054227

Quantidade : 174 lotes

Percentual de Vendas : 86,70%

Casa Construídas: 17 casas



CARACTERÍSTICAS DO LOCAL

LOCAL DO TERRENO

Município: Buíque

Estado: Pernambuco

Distância: 285 Km da capital Recife

Área territorial: 1.347,648 km²

População: 52.105 hab (IBGE/2010)

Densidade Demográfica: 38,66 hab/km²

Bioma: Caatinga

Clima: Tropical Chuvoso, com verão seco

IDH: 0,575 (médio – PNUD/2000)

PIB: R\$ 206 610, 879 mil (IBGE/2008)

PIB per capita: R\$ 3.939,00 (IBGE/2008)



HISTÓRIA : Buíque-PE

Buíque está localizado em Pernambuco, a 285 km do Recife. Quem nasce em Buíque é buiquense. Possui uma população de mais de 50 mil habitantes e sua área é de 1.348 km². O início do povoamento na região se deu por volta de 1752, nesta época se chamava Campos de Buíque. Sendo fundada pelo fazendeiro Félix Paes de Azevedo, que ao decidir viver ali, logo mandou construir uma capela dedicada a São Félix de Cantalice, E em torno desta surgiu o povoado.

Em 11 de dezembro de 1795, foi criado o distrito de Vila Nova de Buíque. Posteriormente foi elevada à categoria de vila a 12 de maio de 1854 e tornou-se município autônomo em 01 de abril de 1893. Finalmente, ganhou título de cidade em 26 de maio de 1904. Sua economia é baseada na pecuária leiteira e na agricultura.

No setor de turismo a cidade oferece diversas atrações, como o Vale do Catimbau, que é o segundo maior parque arqueológico do Brasil e o terceiro sítio arqueológico indígena do País, este atrai estudiosos, turistas e adeptos dos esportes radicais à suas cavernas, canyons e sítios arqueológicos com inscrições rupestres.

Uma curiosidade sobre a cidade é a de que o escritor Graciliano Ramos viveu parte da infância no local.



Bandeira do Município



Igreja São Félix - Centro



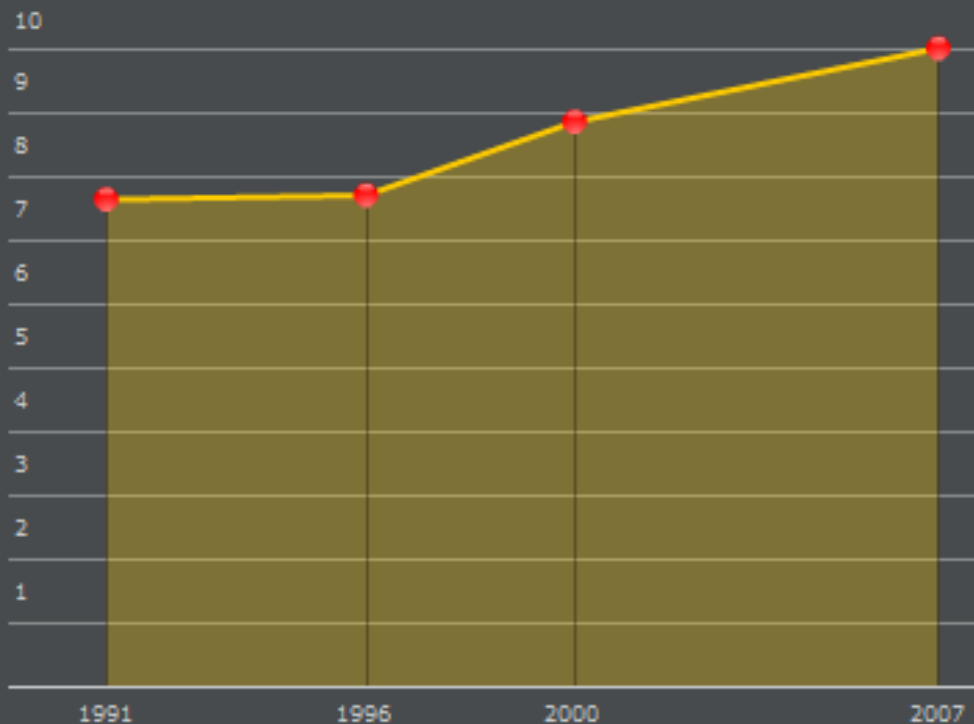
Vale do Catimbau

EVOLUÇÃO POPULACIONAL : Buíque

Fonte – IBGE Cidades

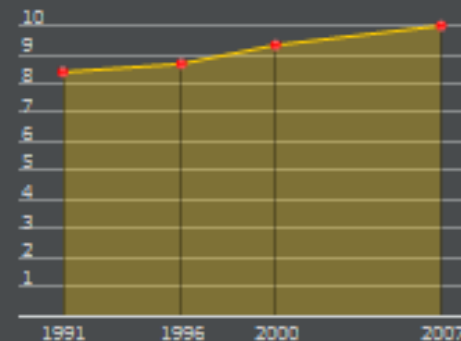
> Evolução Populacional

Buíque

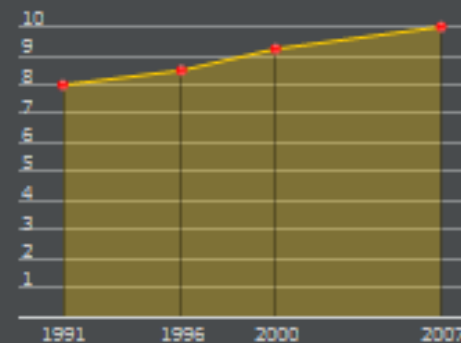


1991	38.123
1996	38.406
2000	44.169
2007	49.937

Pernambuco



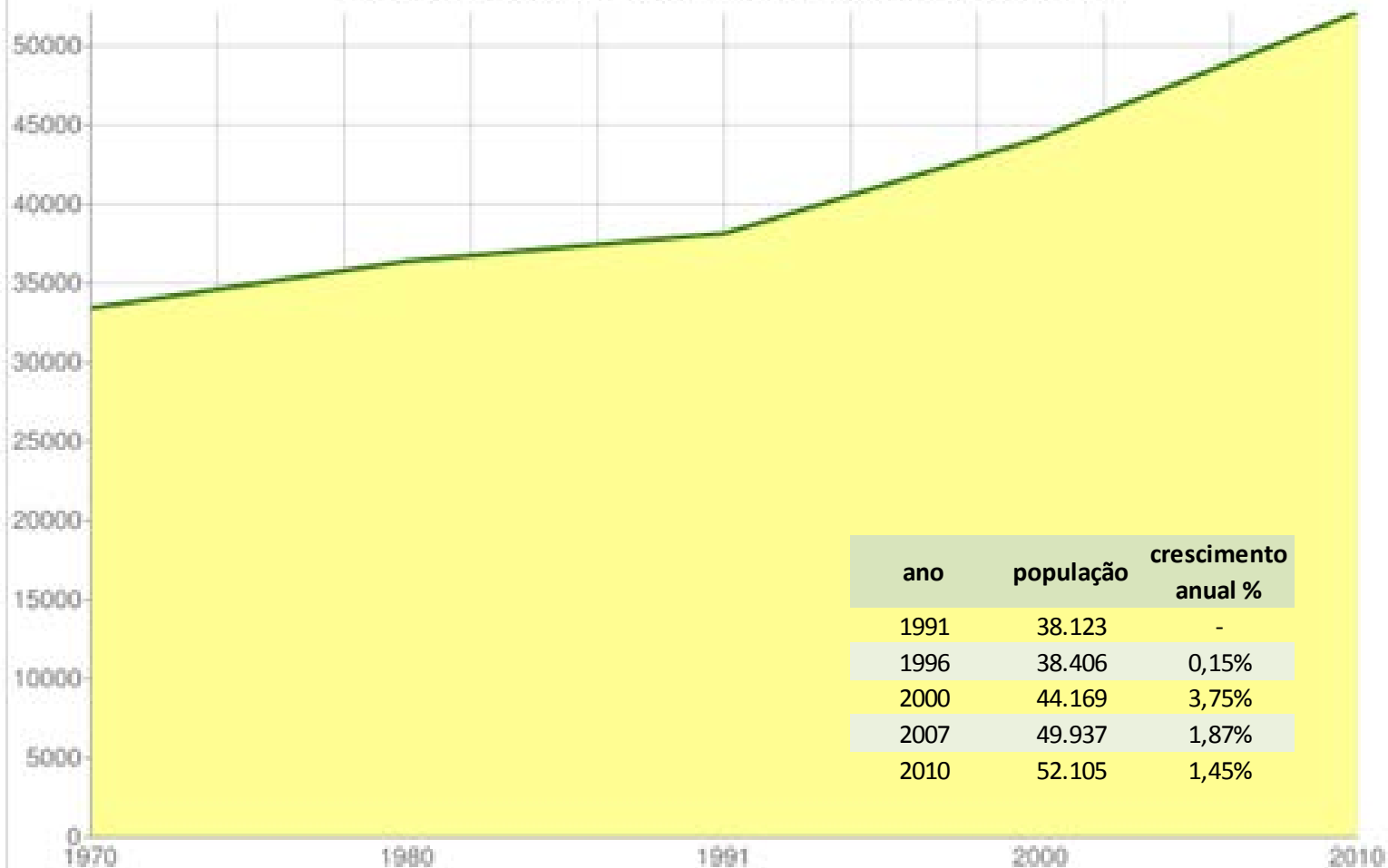
Brasil



EVOLUÇÃO POPULACIONAL : Buíque

Fonte – IBGE Cidades

Evolução da População nos Censos Demográficos - Buíque (PE)

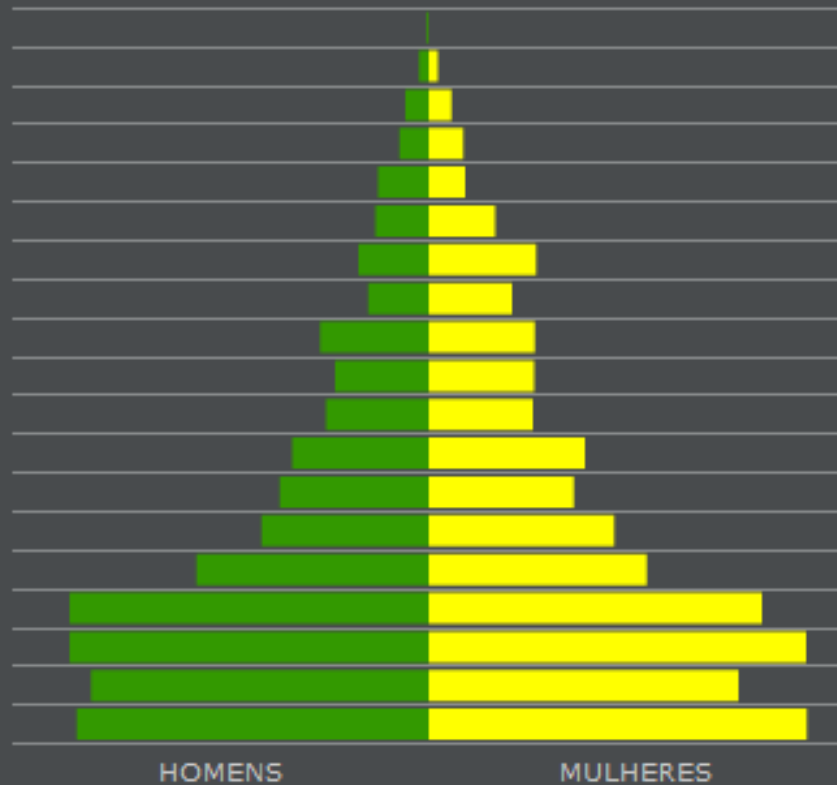


PIRÂMIDE ETÁRIA : Buíque

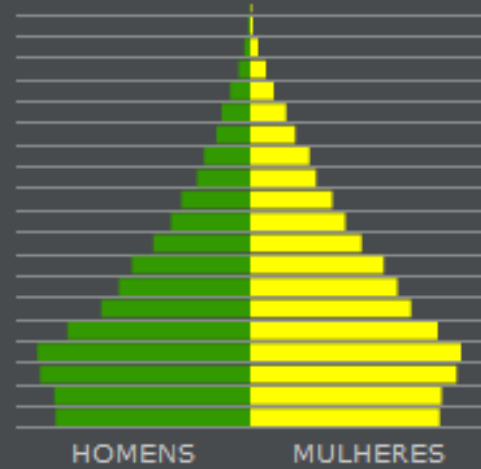
Fonte – IBGE Cidades

> Pirâmide Etária

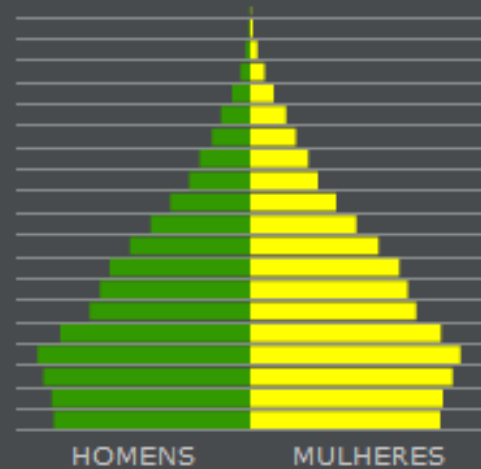
Buíque



Pernambuco



Brasil

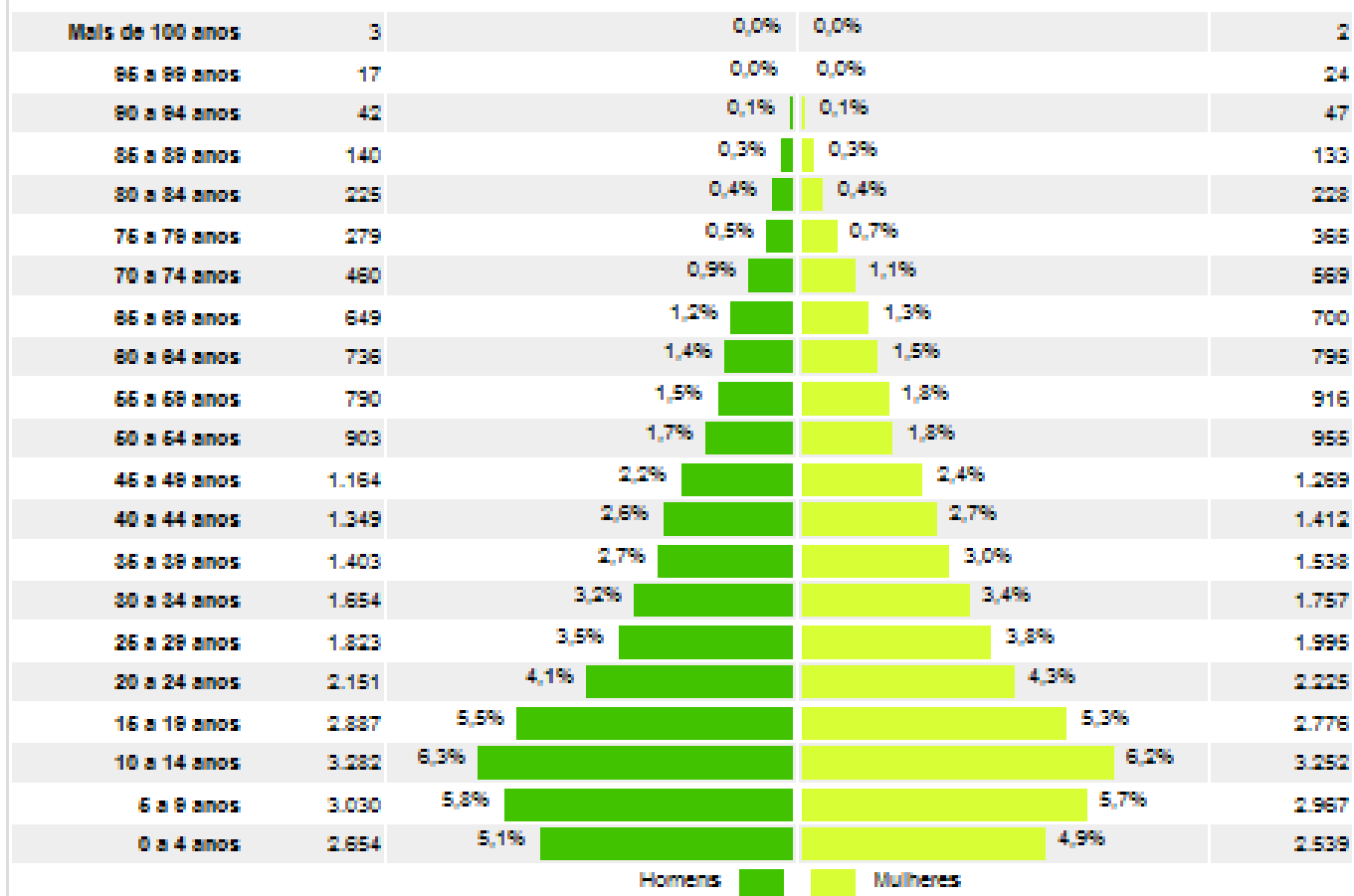


PIRÂMIDE ETÁRIA : Buíque

Fonte – IBGE Cidades

Distribuição da população por sexo, segundo os grupos de idade

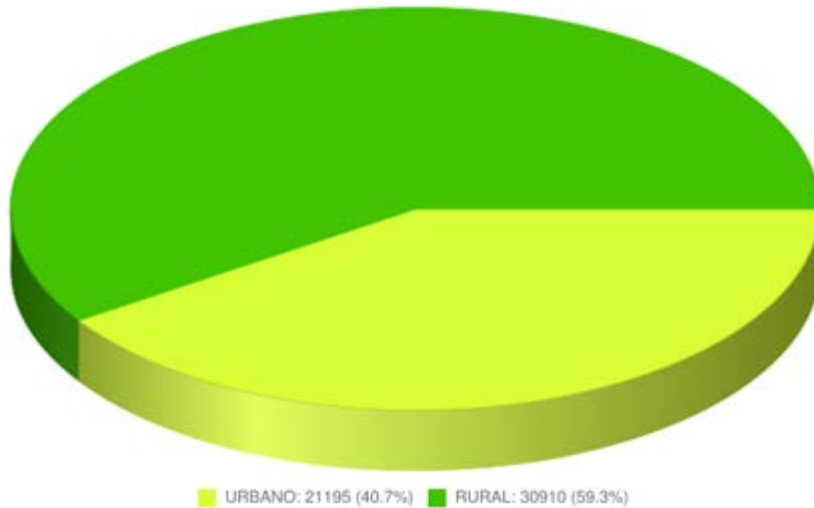
Buíque (PE) - 2010 ▼



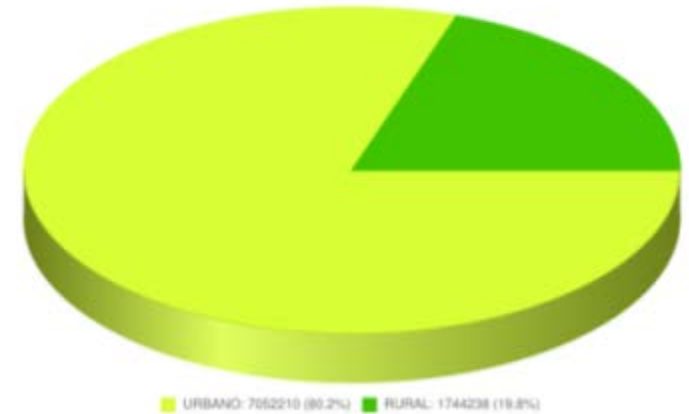
POPULAÇÃO URBANA x RURAL : Buíque

Fonte – IBGE Cidades

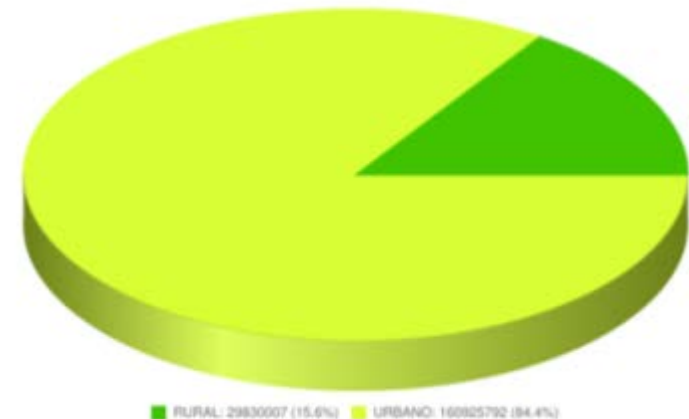
População - Buíque (PE)



População - Pernambuco



População - Brasil

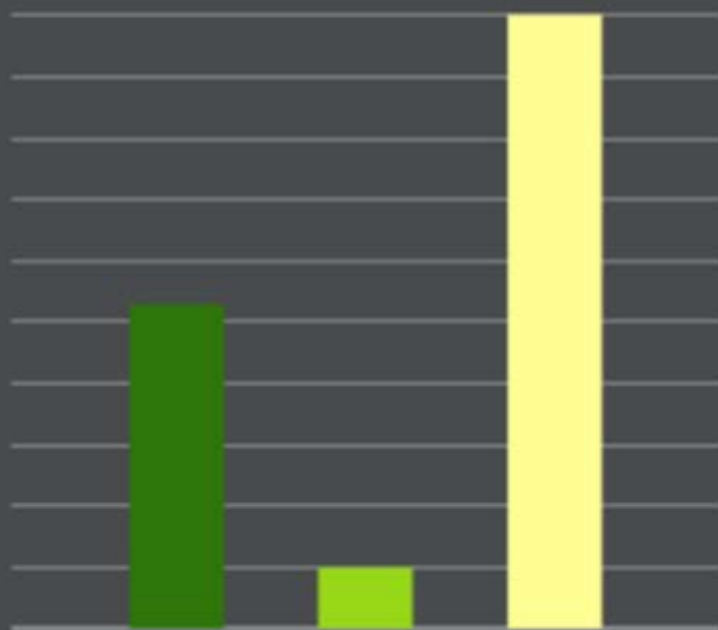


PIB : Buíque

Fonte – IBGE Cidades

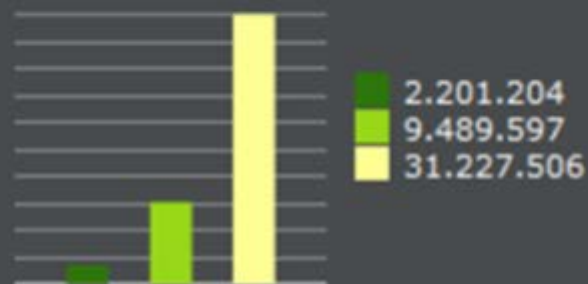
> Produto Interno Bruto (Valor Adicionado)

Buíque

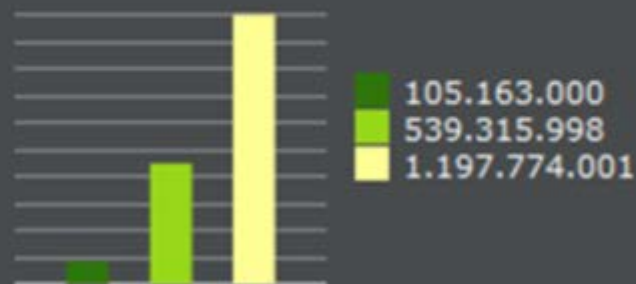


Agropecuária	65.406
Indústria	12.316
Serviços	123.920

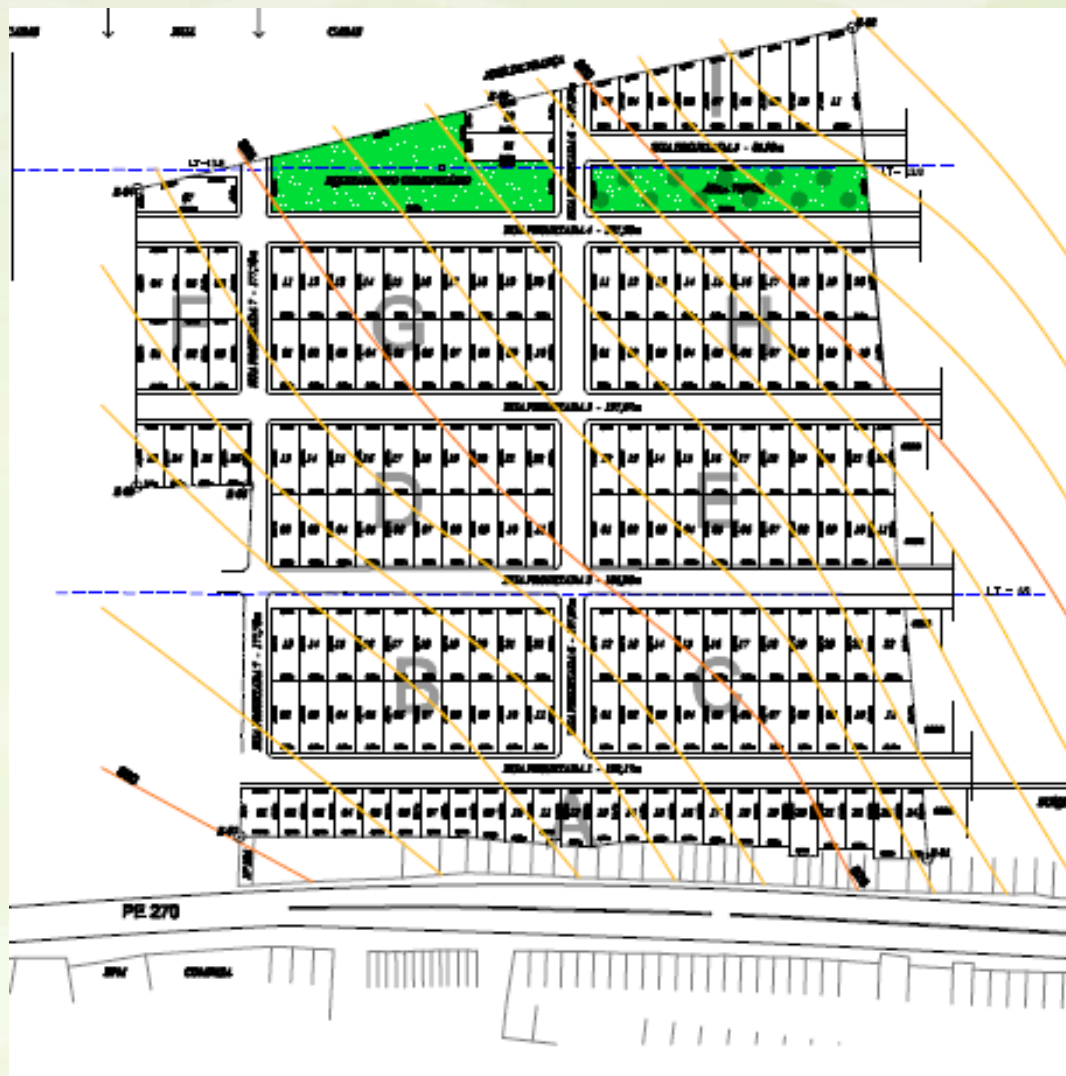
Pernambuco



Brasil



PROJETO - Planta Baixa e Levantamento Topográfico Planialtimétrico



QUADRO DE ÁREAS

N° de LOTES: 174

Área do Terreno: 40.000,00 m² (100%)

Área dos Lotes: 26.977,01 m² (67%)

Área Pública: 13.022,99 m² (33%)

NOME DO EMPREENDIMENTO



Michelle I

LOTEAMENTO

OUTDOOR



LOTEAMENTO
Michelle I

Lotes residenciais

Prazer em viver bem!

Realização:

Sollom

Empreendimentos Imobiliários LTDA

Informações e Vendas: (87) **9622.5335**

Projeto:



REALIZAÇÃO & PROJETO

